RÉPUBLIQUE FRANÇAISE
Liberté Égalité Fraternité

GÉORISQUES

Rapport de risques

Adresse recherchée :

9 Rue Marguerite de
Rochechouart, 75009 Paris
(parcelle : 000-AZ-0109)

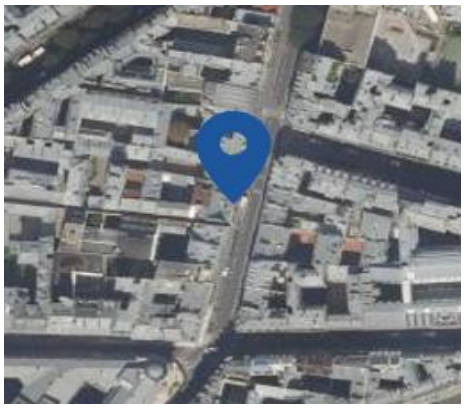

Ce rapport de risques est délivré à titre informatif.
Il a pour but de vous montrer une vision simplifiée des risques naturels et technologiques situés près de chez vous.

Vous pouvez consulter nos conditions d'utilisation sur :
georisques.gouv.fr/cgu

RÉPUBLIQUE FRANÇAISE
Liberté Égalité Fraternité

GÉORISQUES

Rapport de risques

9 Rue Marguerite de Rochechouart, 75009 Paris

6 Risques naturels identifiés :

INONDATION	à mon adresse : PAS DE RISQUE CONNU	sur ma commune : EXISTANT
REMONTÉE DE NAPPE	à mon adresse : PAS DE RISQUE CONNU	sur ma commune : EXISTANT
SÉISME	à mon adresse : FAIBLE	sur ma commune : FAIBLE
MOUVEMENTS DE TERRAIN	à mon adresse : PAS DE RISQUE CONNU	sur ma commune : EXISTANT
RETRAIT GONFLEMENT DES ARGILES	à mon adresse : PAS DE RISQUE CONNU	sur ma commune : IMPORTANT
RADON	à mon adresse : FAIBLE	sur ma commune : FAIBLE

3 Risques technologiques identifiés :

INSTALLATIONS INDUSTRIELLES CLASSÉES (ICPE)	à mon adresse : NON CONCERNÉ	sur ma commune : CONCERNÉ
CANALISATIONS DE TRANSPORT DE MATIÈRES DANGEREUSES	à mon adresse : NON CONCERNÉ	sur ma commune : CONCERNÉ
POLLUTION DES SOLS	à mon adresse : CONCERNÉ	sur ma commune : CONCERNÉ

RÉPUBLIQUE FRANÇAISE
Liberté Égalité Fraternité

GÉORISQUES

Rapport de risques

9 Rue Marguerite de Rochechouart, 75009 Paris

Risque d'inondation près de chez moi

Risque à mon adresse PAS DE RISQUE CONNU

Risque sur la commune EXISTANT

L'inondation est une submersion, rapide ou lente, d'une zone habituellement hors de l'eau.

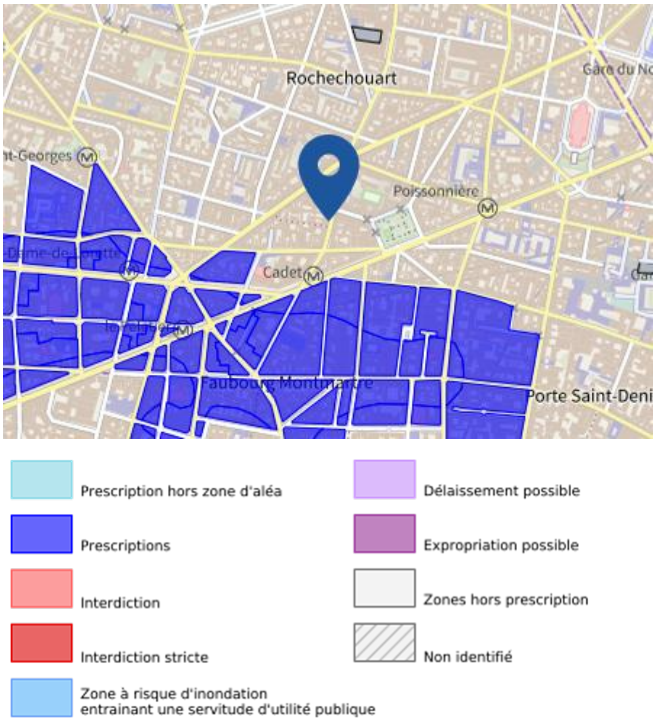

Informations détaillées :

AZI : La Seine

L'atlas des zones inondables (AZI) vise à faciliter la connaissance des risques d'inondations par les collectivités territoriales, les services de l'État et le public.

DDRM : DDRM75

Dans son Dossier Départemental des Risques Majeurs (DDRM), la préfecture a classé votre commune à risque pour les aléas et sous aléas :
Inondation

16 inondations classées en catastrophe naturelle dans ma commune :

Une CATNAT est une Catastrophe Naturelle, liée à un phénomène ou conjonction de phénomènes dont les effets sont particulièrement dommageables. Lorsqu'une catastrophe naturelle frappe un territoire, on dit que "le territoire est en état de catastrophe naturelle".

Code NOR	Libellé	Début le	Sur le journal officiel du
INTE1831446A	Inondations et/ou Coulées de Boue	27/07/2018	07/12/2018

Risque d'inondation près de chez moi

Code NOR	Libellé	Début le	Sur le journal officiel du
INTE1804348A	Inondations et/ou Coulées de Boue	15/01/2018	15/02/2018
INTE1831446A	Inondations et/ou Coulées de Boue	09/07/2017	07/12/2018
INTE1615488A	Inondations et/ou Coulées de Boue	28/05/2016	09/06/2016
INTE0600186A	Inondations et/ou Coulées de Boue	23/06/2005	22/04/2006
INTE0300592A	Inondations et/ou Coulées de Boue	31/05/2003	19/10/2003
INTE0100460A	Inondations et/ou Coulées de Boue	06/07/2001	11/08/2001
INTE9900627A	Inondations et/ou Coulées de Boue	25/12/1999	30/12/1999
INTE9900346A	Inondations et/ou Coulées de Boue	30/05/1999	24/08/1999
INTE9400582A	Inondations et/ou Coulées de Boue	18/07/1994	17/12/1994
INTE9300513A	Inondations et/ou Coulées de Boue	29/04/1993	10/10/1993
INTE9200482A	Inondations et/ou Coulées de Boue	31/05/1992	05/11/1992
INTE9200533A	Inondations et/ou Coulées de Boue	25/05/1992	16/01/1993
MDIE900018A	Inondations et/ou Coulées de Boue	27/06/1990	19/12/1990
NOR19830910	Inondations et/ou Coulées de Boue	05/06/1983	11/09/1983
NOR19830803	Inondations et/ou Coulées de Boue	05/06/1983	05/08/1983

RÉPUBLIQUE FRANÇAISE
Liberté Égalité Fraternité

GÉORISQUES

Rapport de risques

9 Rue Marguerite de Rochechouart, 75009 Paris

Risque de remontées de nappe près de chez moi

Risque à mon adresse PAS DE RISQUE CONNU

Risque sur la commune EXISTANT

Une inondation par remontée de nappe se produit lorsque la nappe phréatique (le réservoir d'eau souterrain) sature le sol et remonte à la surface, souvent après des pluies prolongées ou des crues.
Les remontées de nappes peuvent provoquer l'inondation de caves et engendrer l'endommagement du bâti, notamment du fait d'infiltrations dans les murs. A long terme, des infiltrations dans les murs peuvent désagréger les mortiers. Il faut être très prudent lors des opérations de pompage lorsque des caves ont été inondées afin de ne pas fragiliser les murs à cause d'une différence de pression exercée par l'eau.





Informations détaillées :

REMONTÉE DE NAPPES :

Votre niveau d'exposition aux remontées de nappes est : Pas de débordement de nappe ni d'inondation de cave.
L'indication de fiabilité associé à votre zone est : MOYENNE

RÉPUBLIQUE FRANÇAISE
Liberté Égalité Fraternité

GÉORISQUES

Rapport de risques

9 Rue Marguerite de Rochechouart, 75009 Paris

Risque de séisme près de chez moi

Risque à mon adresse FAIBLE

Risque sur la commune FAIBLE

Les tremblements de terre naissent généralement dans les profondeurs de l'écorce terrestre et causent des secousses plus ou moins violentes à la surface du sol. Généralement engendrés par la reprise d'un mouvement tectonique le long d'une faille, ils peuvent avoir pour conséquence d'autres phénomènes : mouvements de terrain, raz de marée, liquéfaction des sols (perte de portance), effet hydrologique.

Certains sites, en fonction de leur relief et de la nature du sol, peuvent amplifier les mouvements créés par le séisme. On parle alors d'effet de site. On caractérise un séisme par sa magnitude (énergie libérée) et son intensité (effets observés ou ressentis par l'homme, ampleurs des dégâts aux constructions).

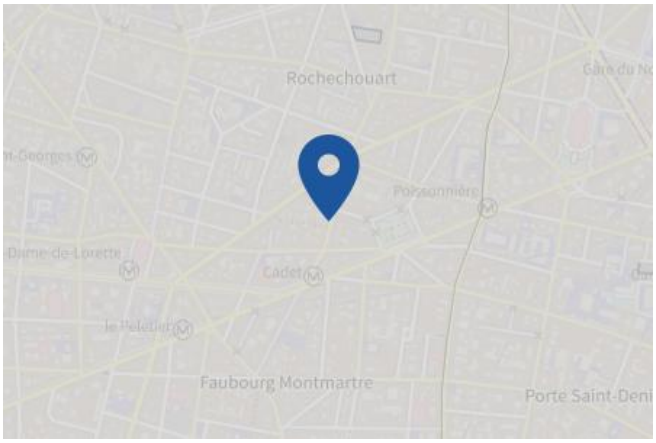

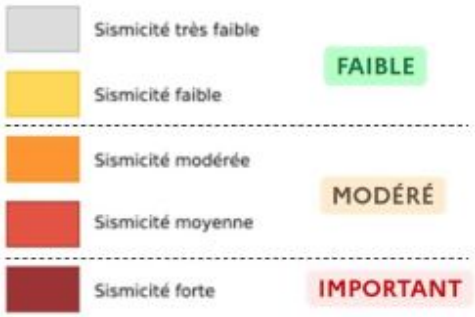

Informations détaillées :

SÉISME : Échelle règlementaire et obligations associées

Sur l'échelle règlementaire, à votre adresse, le risque sismique est de **1/5**.
Pour votre sécurité, à partir d'un risque de niveau 2, des obligations en cas de travaux ou de construction sont liées à prévenir votre risque sismique. Vous pouvez les consulter sur cette fiche.

RÉPUBLIQUE FRANÇAISE
Liberté Égalité Fraternité

GÉORISQUES

Rapport de risques

9 Rue Marguerite de Rochechouart, 75009 Paris

Risque de mouvements de terrain près de chez moi

Risque à mon adresse PAS DE RISQUE CONNU

Risque sur la commune EXISTANT

Les mouvements de terrain regroupent un ensemble de déplacements, plus ou moins brutaux, du sol ou du sous-sol.
Les volumes en jeu peuvent aller de quelques mètres cubes à plusieurs millions de mètres cubes.
Les déplacements peuvent être lents (quelques millimètres par an) à très rapides (quelques centaines de mètres par jour).
Généralement, les mouvements de terrain mobilisant un volume important sont peu rapides. Ces phénomènes sont souvent très destructeurs, car les aménagements humains y sont très sensibles et les dommages aux biens sont considérables et souvent irréversibles.
Pour les départements 78, 91, 95 ainsi que Paris-Petite couronne les données cavités ne sont pas présentées sur le portail Géorisques. Nous vous invitons, si vous souhaitez plus d'information pour ces zones géographiques, à consulter les sites suivants :

- Paris petite couronne : https://www.paris.fr/pages/tout-savoir-sur-les-sous-sols-2317/
- Départements 78,91,95 : www.igc-versailles.fr/

Les types de risques mouvements de terrain à mon adresse:

- Affaissements et effondrements d'origine anthropique (anciennes carrières souterraines, hors mines) : Cavités souterraines formées naturellement, générant des vides dont les toits sont susceptibles de rompre subitement



Informations détaillées :

1 Mouvements de terrain classés en catastrophe naturelle dans ma commune :

Une CATNAT est une Catastrophe Naturelle, liée à un phénomène ou conjonction de phénomènes dont les effets sont particulièrement dommageables. Lorsqu'une catastrophe naturelle frappe un territoire, on dit que "le territoire est en état de catastrophe naturelle".

Code NOR	Libellé	Début le	Sur le journal officiel du
INTE9900627A	Mouvement de Terrain	25/12/1999	30/12/1999

RÉPUBLIQUE FRANÇAISE
Liberté Égalité Fraternité

GÉORISQUES

Rapport de risques

9 Rue Marguerite de Rochechouart, 75009 Paris

Risque de retrait gonflement des argiles près de chez moi

Risque à mon adresse PAS DE RISQUE CONNU

Risque sur la commune IMPORTANT

Les sols qui contiennent de l'argile gonflent en présence d'eau (saison des pluies) et se tassent en saison sèche. Ces mouvements de gonflement et de rétractation du sol peuvent endommager les bâtiments (fissuration). Les maisons individuelles qui n'ont pas été conçues pour résister aux mouvements des sols argileux peuvent être significativement endommagées. C'est pourquoi le phénomène de retrait et de gonflement des argiles est considéré comme un risque naturel. Le changement climatique, avec l'aggravation des périodes de sécheresse, augmente ce risque.

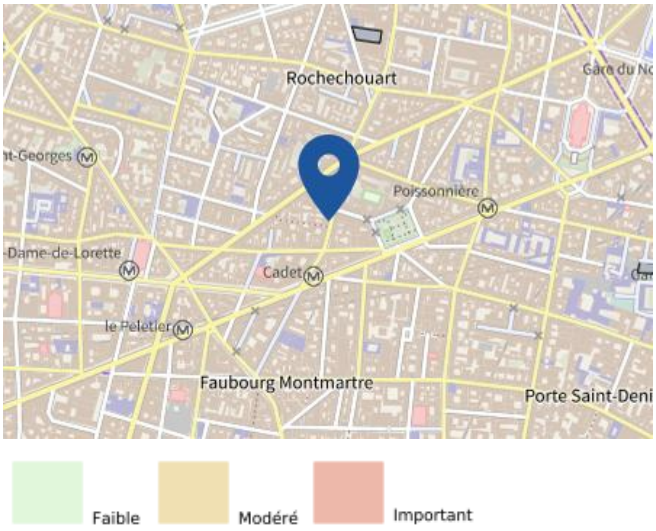

Informations détaillées :

1 sécheresses classées en catastrophe naturelle dans ma commune :

Une CATNAT est une Catastrophe Naturelle, liée à un phénomène ou conjonction de phénomènes dont les effets sont particulièrement dommageables. Lorsqu'une catastrophe naturelle frappe un territoire, on dit que "le territoire est en état de catastrophe naturelle".

Code NOR	Libellé	Début le	Sur le journal officiel du
INTE0600132A	Sécheresse	01/07/2003	11/03/2006

RÉPUBLIQUE FRANÇAISE
Liberté Égalité Fraternité

GÉORISQUES

Rapport de risques

9 Rue Marguerite de Rochechouart, 75009 Paris

Risque radon près de chez moi

Risque à mon adresse FAIBLE

Risque sur la commune FAIBLE

Le radon est un gaz radioactif naturel. Il est présent dans le sol, l'air et l'eau. Il présente principalement un risque sanitaire pour l'homme lorsqu'il s'accumule dans les bâtiments.

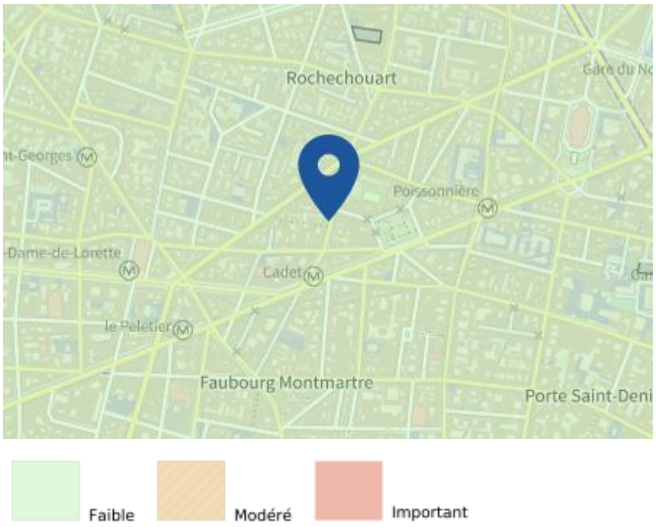

Informations détaillées :

RADON : Potentiel radon faible : recommandations et obligations

Sur l'échelle règlementaire dans votre commune, le potentiel radon est de **1/3**.
Pour votre sécurité, lorsque le potentiel radon est élevé (niveau 3), il existe des recommandations et une obligation d'informer les acquéreurs ou locataires. Vous pouvez les consulter sur cette fiche.

RÉPUBLIQUE FRANÇAISE
Liberté Égalité Fraternité

GÉORISQUES

Rapport de risques

9 Rue Marguerite de Rochechouart, 75009 Paris

Risque lié aux installations industrielles classées (ICPE) près de chez moi

Risque à mon adresse NON CONCERNÉ

Risque sur la commune CONCERNÉ

Les installations classées pour la protection de l'environnement (ICPE) sont les exploitations industrielles ou agricoles susceptibles de créer des risques ou de provoquer des pollutions ou nuisances, notamment pour la sécurité et la santé des riverains.
Les établissements Seveso stockent ou manipulent des quantités importantes de substances et mélanges dangereux.
Les établissements Seveso seuil haut stockent plus de substances et mélanges dangereux que les établissements Seveso seuil bas.
Les établissements relevant des rubriques 4XXX sont des établissements qui stockent ou manipulent des substances et mélanges dangereux et sont autorisés ou enregistrés pour cette activité.

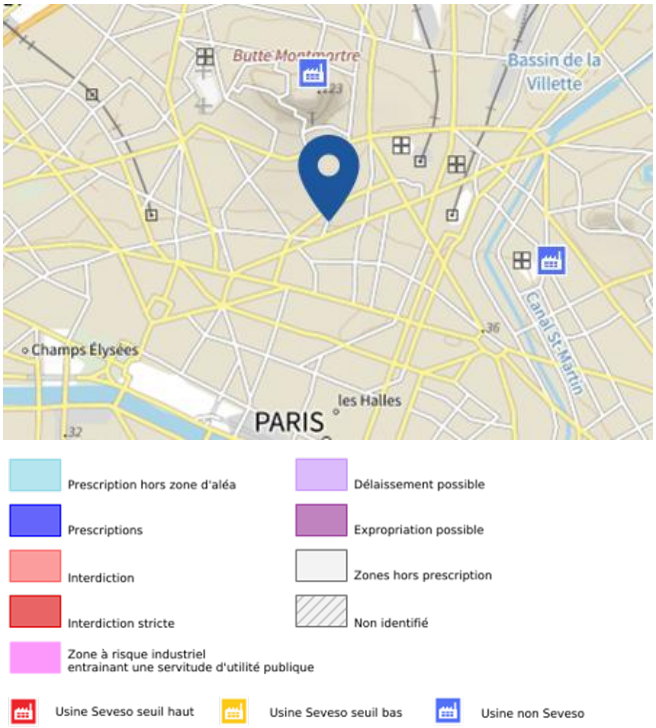

Les types de risques installations industrielles classées (ICPE) à

- 1 entreprise(s) SEVESO seuil bas sur la commune
- 6 installation(s) classée(s) non SEVESO manipulant des substances et mélanges dangereux sur la commune

RÉPUBLIQUE FRANÇAISE
Liberté Égalité Fraternité

GÉORISQUES

Rapport de risques

9 Rue Marguerite de Rochechouart, 75009 Paris

Canalisations de transport de matières dangereuses près de chez moi

Risque à mon adresse NON CONCERNÉ

Risque sur la commune CONCERNÉ

Les canalisations sont fixes et protégées. En général, elles sont enterrées à au moins 80 cm de profondeur. Les canalisations sont utilisées pour le transport sur grandes distances du gaz naturel (gazoducs), des hydrocarbures liquides ou liquéfiés (oléoducs, pipelines), de certains produits chimiques (éthylène, propylène...) et de la saumure (saumoduc).

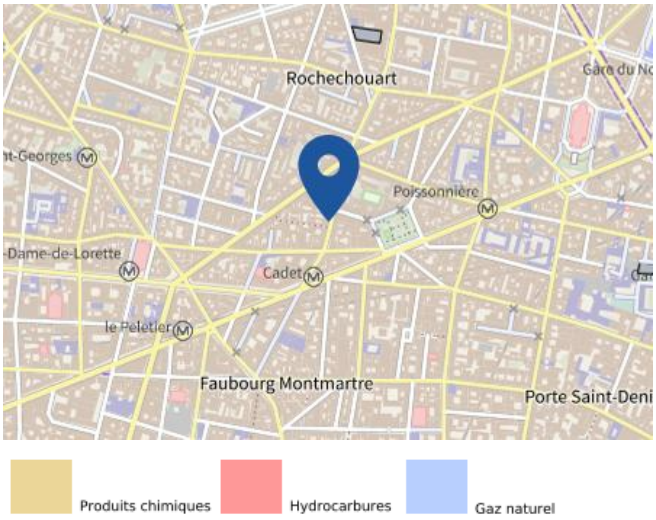

Risque de pollution des sols près de chez moi

Risque à mon adresse CONCERNÉ

Risque sur la commune CONCERNÉ

Un site pollué est un site qui, du fait d'anciens dépôts de déchets ou d'infiltration de substances polluantes, présente une pollution susceptible de provoquer une nuisance ou un risque pérenne pour les personnes ou l'environnement.

Les types de Pollution des sols à mon adresse

- 212 ancien(s) site(s) industriel(s) ou activité(s) de service à moins de 500 m.
  La carte des anciens sites industriels et activités de services recense les anciennes activités susceptibles d'être à l'origine d'une pollution des sols. Il peut s'agir d'anciennes activités industrielles ou encore d'anciennes activités de services potentiellement polluantes. La CASIAS ne renseigne aucunement sur l'état de pollution ou non d'un site.

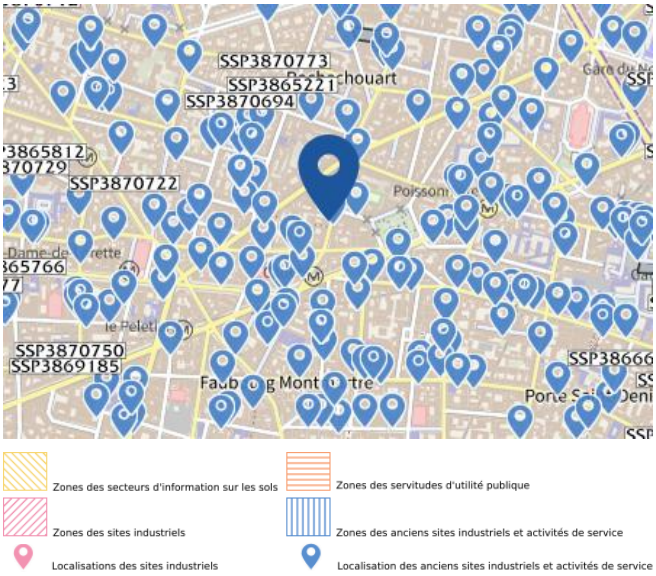

Liste des anciens sites industriels ou activités de service recensés dans un rayon de 500m en annexe 1.

Annexe 1 : Liste des anciens sites industriels ou activités de service recensés dans un rayon de 500m

212 anciens sites industriels ou activités de service à moins de 500m

Identifiant	Nom établissement	Etat	Activité principale
SSP3870960	imprimerie, typographie	Indéterminé	
SSP3870958	imprimerie, typographie	Indéterminé	
SSP3870957	imprimerie, typographie	Indéterminé	
SSP3870953	imprimerie, typographie	Indéterminé	
SSP3870952	imprimerie, typographie	Indéterminé	
SSP3870950	imprimerie, typographie	Indéterminé	
SSP3870913	imprimerie, typographie	Indéterminé	
SSP3870892	imprimerie, typographie, lithographie	Indéterminé	
SSP3870891	imprimerie, typographie, lithographie	Indéterminé	
SSP3870889	imprimerie, typographie, lithographie	Indéterminé	
SSP3870845	imprimerie, lithographie	Indéterminé	
SSP3870840	imprimerie, lithographie	Indéterminé	
SSP3870779	pigments, peintures, vernis, encres	Indéterminé	
SSP3870778	pigments, peintures, vernis, encres	Indéterminé	
SSP3870774	imprimerie	Indéterminé	
SSP3870773	imprimerie, typographie	Indéterminé	
SSP3870772	imprimerie, typographie	Indéterminé	
SSP3870771	imprimerie, typographie	Indéterminé	
SSP3870770	imprimerie, typographie	Indéterminé	
SSP3870769	imprimerie, typographie	Indéterminé	
SSP3870768	imprimerie, typographie	Indéterminé	
SSP3870762	imprimerie, typographie	Indéterminé	
SSP3870761	imprimerie, typographie	Indéterminé	
SSP3870760	imprimerie, typographie	Indéterminé	
SSP3870759	imprimerie, typographie	Indéterminé	
SSP3870757	imprimerie, typographie	Indéterminé	
SSP3870752	imprimerie, typographie	Indéterminé	
SSP3870747	imprimerie, typographie	Indéterminé	
SSP3870746	imprimerie, typographie	Indéterminé	
SSP3870745	imprimerie, typographie	Indéterminé	
SSP3870744	imprimerie, typographie	Indéterminé	
SSP3870743	imprimerie, typographie	Indéterminé	
SSP3870740	imprimerie, typographie	Indéterminé	
SSP3870739	imprimerie, typographie	Indéterminé	
SSP3870735	imprimerie, typographie	Indéterminé	
SSP3870734	imprimerie, typographie	Indéterminé	
SSP3870733	imprimerie, typographie	Indéterminé	
SSP3870728	imprimerie, typographie, lithographie	Indéterminé	

Identifiant	Nom établissement	Etat	Activité principale
SSP3870727	imprimerie, typographie, lithographie	Indéterminé	
SSP3870725	imprimerie, typographie, lithographie	Indéterminé	
SSP3870723	imprimerie, typographie	Indéterminé	
SSP3870722	imprimerie, typographie	Indéterminé	
SSP3870721	imprimerie, typographie	Indéterminé	
SSP3870719	imprimerie, typographie, lithographie,	Indéterminé	
SSP3870714	imprimerie, lithographie	Indéterminé	
SSP3870713	imprimerie, lithographie	Indéterminé	
SSP3870709	imprimerie, lithographie, typographie	Indéterminé	
SSP3870708	imprimerie, lithographie, typographie	Indéterminé	
SSP3870705	imprimerie, lithographie, typographie	Indéterminé	
SSP3870703	imprimerie, lithographie, typographie	Indéterminé	
SSP3870701	imprimerie, lithographie, typographie	Indéterminé	
SSP3870700	imprimerie, lithographie, typographie	Indéterminé	
SSP3870696	imprimerie, lithographie, typographie	Indéterminé	
SSP3870694	imprimerie, lithographie, typographie	Indéterminé	
SSP3870692	imprimerie, lithographie, typographie,	Indéterminé	
SSP3869935	LABORATOIRE D'ANALYSES	En arrêt	
SSP3869837		Indéterminé	
SSP3869815		Indéterminé	
SSP3869794		Indéterminé	
SSP3869750		Indéterminé	
SSP3869728		Indéterminé	
SSP3869505		Indéterminé	
SSP3869480		Indéterminé	
SSP3869458		En arrêt	
SSP3869453		Indéterminé	
SSP3869418		Indéterminé	
SSP3869370		En arrêt	
SSP3869350		En arrêt	
SSP3869318		Indéterminé	
SSP3869296		Indéterminé	
SSP3869110	Atelier de traitement des métaux	Indéterminé	
SSP3869103		Indéterminé	
SSP3869051		Indéterminé	
SSP3868958		Indéterminé	
SSP3868895		Indéterminé	
SSP3868748		Indéterminé	
SSP3868619		Indéterminé	
SSP3868613		Indéterminé	
SSP3868418		En arrêt	
SSP3868344		En arrêt	
SSP3868335		Indéterminé	
SSP3868333		Indéterminé	
SSP3868324		Indéterminé	

Identifiant	Nom établissement	Etat	Activité principale
SSP3868316		Indéterminé	
SSP3868212		Indéterminé	
SSP3868210		En arrêt	
SSP3868009		Indéterminé	
SSP3867990		Indéterminé	
SSP3867845		Indéterminé	
SSP3867544		Indéterminé	
SSP3867459		Indéterminé	
SSP3867436		Indéterminé	
SSP3867386		Indéterminé	
SSP3867314		Indéterminé	
SSP3867304		Indéterminé	
SSP3867162		Indéterminé	
SSP3867143		Indéterminé	
SSP3866651	Farbrique de ponts roulants	Indéterminé	
SSP3866644	Entrepot de stockage	Indéterminé	
SSP3866622	Fonderie, machines outils	Indéterminé	
SSP3866524	Fabrique de bougies et savons	Indéterminé	
SSP3866340	Usine d'appareillage électrique	Indéterminé	
SSP3866019	Fabrique de fours industriels	Indéterminé	
SSP3865811	Fonderie, atelier de production de fer	Indéterminé	
SSP3865810	Atelier de production de fer creux	Indéterminé	
SSP3865805	Fabriquede machines outils (tailleuses	Indéterminé	
SSP3865801	Usine de production de gaz	Indéterminé	
SSP3865800	Fabrique d'appareils de chauffage et de	Indéterminé	
SSP3865797	Usine de production de gaz pour	Indéterminé	
SSP3865793	Fabrique de papier peint	Indéterminé	
SSP3865788	Fonderie (fer, cuivre, bronze) et Fabrique	Indéterminé	
SSP3865780	Fabrique de matériels pour automobile	Indéterminé	
SSP3865779	Fabrique de matériels pour automobile	Indéterminé	
SSP3865777	Imprimerie	Indéterminé	
SSP3865768	Fabrique de peintures et vernis	Indéterminé	
SSP3865463	Fabrique de peintures et vernis, baleines	Indéterminé	
SSP3865424	Atelier de stoppage, remaillage,	Indéterminé	
SSP3865421	Fabrique d'appareils d'éclairage	Indéterminé	
SSP3865419	Usine de transformation de papiers,	Indéterminé	
SSP3865418	Fabrique de pompes	Indéterminé	
SSP3865414	Usine de produits pharmaceutiques	Indéterminé	
SSP3865411	Fabrique de papier à lettre de luxe	Indéterminé	
SSP3865401	Fabrique de ferblanterie, atelier de	Indéterminé	
SSP3865398	Fabrique d'appareils de soudage	Indéterminé	
SSP3865329	Enseignement	Indéterminé	
SSP3865328	Laverie	Indéterminé	
SSP3865257	Atelier de traitement des métaux	Indéterminé	
SSP3865221	Laverie	Indéterminé	

Identifiant	Nom établissement	Etat	Activité principale
SSP634852	SOCIETE CIVILE IMMO DES AGRIC DE	En arrêt	
SSP634841	CINEMA PATHE	En arrêt	
SSP634839	GROUPE PREVOIR	En arrêt	
SSP634838	THEATRE DES FOLIES BERGERES	En arrêt	
SSP634830	SOCIETE GENERALE SERVICE	En arrêt	
SSP634827	CONSERVATOIRE NATIONAL	En arrêt	
SSP634661	BNP PARIBAS EX COMPAGNIE IMMO DE	En arrêt	
SSP634659	SAGEL SOGEDI	En arrêt	
SSP634579	Cushman Wakefield	En arrêt	
SSP634555	ALTYS GESTION RUE DES ITALIENS	En arrêt	
SSP634487	BNP PARISBAS REAL ESTATE	En arrêt	
SSP634446	INVESTIMOB	En arrêt	
SSP634405	BNP PARIBAS REPM	En arrêt	
SSP634290	BNP PARIBAS	En arrêt	
SSP634135	PUSSY MODE SARL	En arrêt	
SSP634118	GPIM SCI PARIS JOUBERT	En arrêt	
SSP633835	GENERALI IMMOBILIER GESTION	En arrêt	
SSP633593	AGF immobilier	En arrêt	
SSP633533	UNIBENS	En arrêt	
SSP633448	CAISSE REGIONAL DU CREDIT MUTUEL	En arrêt	
SSP633328	SARL PRESS' ELIE	En arrêt	
SSP633239	LES MUTUELLES DU MANS	En arrêt	
SSP633227	MANGO (boutique)	En arrêt	
SSP633113	GROUPAMA	En arrêt	
SSP633112	MONOPRIX FONTAINE	En arrêt	
SSP633110	Conf des buralistes (ex cogifrance 2736)	En arrêt	
SSP632939	GALERIES LAFAYETTE	En arrêt	
SSP632930	EURL SYNOPSIS	En arrêt	
SSP632811	AXA CORPORATE SOLUTIONS	En arrêt	
SSP632770	Citya Immobilier Teissier Sabi	En arrêt	
SSP632769	AVIVA	En arrêt	
SSP632765	ALTYS peletier	En arrêt	
SSP632684	MC DONALD	En arrêt	
SSP632569	SMH ALCATEL	En arrêt	
SSP632524	INTER PROMO	En arrêt	
SSP632523	JOURNAL L'EQUIPE	En arrêt	
SSP632517	MONOPRIX RICHELIEU DROUOT (i4733)	En arrêt	
SSP632502	AXA FRANCE SUPPORTS	En arrêt	
SSP632328	AVANCIA MONTMARTRE	En arrêt	
SSP632306	ZARA (i4724)	En arrêt	
SSP632294	CLDN IMMO SAS	En arrêt	
SSP632290	GESTRIM SOGIPA GERANCE	En arrêt	
SSP632239	GROUPAMA IMMOBILIER	En arrêt	
SSP632184	ASSOCIATION FRANCAISE DES	En arrêt	
SSP632163	AGF/SAS MADELEINE OPERA	En arrêt	

Identifiant	Nom établissement	Etat	Activité principale
SSP632137	SDC BOREAL 9 - BNPP REPM	En arrêt	
SSP632125	SCI CATHEDRALE (i5277)	En arrêt	
SSP632027	CENTRE EDF GDF(612 D)	En arrêt	
SSP632020	SOFI	En arrêt	
SSP631966	TELMMA PROPERTY GROUP	En arrêt	
SSP631875	PRESSING DE LA TOUR D'AUVERGNE	En arrêt	
SSP631819	ADYAL PM PARIS	En arrêt	
SSP631789	CBRE ATHENES ex CPMS	En arrêt	
SSP631723	EUROPRESTIM MANAGEMENT	En arrêt	
SSP631670	PISCINE	En arrêt	
SSP631526	ISP	En arrêt	
SSP631346	SANTINI	En arrêt	
SSP630734	SAGGEL GESTION	En arrêt	
SSP630733	YPSIS	En arrêt	
SSP630697	GENERALI HAUSSMANN (i5269)	En arrêt	
SSP630691	CLIMESPACE	En arrêt	
SSP630587	GAUMONT OPERA CAPUCINES	En arrêt	
SSP630444	G.L. IMMO 1 (Galeries Lafayette)	En arrêt	
SSP629979	PHOTO SERVICE SA	En arrêt	
SSP629606	VINCI PARK	En arrêt	
SSP629602	MARKS ET SPENCER	En arrêt	
SSP629601	NATIXIS	En arrêt	
SSP629562	ETS LEVERGER	En arrêt	
SSP624187	PREFECTURE DE POLICE- SAI	En arrêt	
SSP624052	GROUPEMENT COM AUTO GCA	En arrêt	
SSP623188	AMSTERDAM PRESSING (i3252)	En arrêt	
SSP622879	EX ENTREPRISE RICHON	En arrêt	
SSP621550	CBRE	En arrêt	
SSP621274	BNP PARIBAS	En arrêt	
SSP621012	LE GRAND CAFE	En arrêt	
SSP620680	GENERALI IMMOBILIER	En arrêt	
SSP619624	ARMAND THIERRY	En arrêt	
SSP619621	WORKMAN TURNBULL	En arrêt	
SSP619619	UGC CINECITE	En arrêt	
SSP619541	HOTEL LE PERA (i4575)	En arrêt	
SSP619428	PROMOD	En arrêt	
SSP619395	SAIM PRESSING	En arrêt	
SSP619230	FEDERATION BANCAIRE FRANCAISE	En arrêt	
SSP618675	PRESSING DE LA ROCHEFOUCAULD	En arrêt	

RÉPUBLIQUE FRANÇAISE
Liberté
Égalité
Fraternité

GÉORISQUES

Rapport de risques

9 Rue Marguerite de Rochechouart, 75009 Paris

RÉPUBLIQUE FRANÇAISE

Liberté
Égalité
Fraternité



QUE FAIRE EN CAS D'... INONDATION ?

Premier risque naturel en France, les inondations concernent une très grande majorité des territoires français.

Avant une inondation

- **RENSEIGNEZ-VOUS auprès de la mairie** sur le type d'inondation qui vous concerne et les mesures de protection (lieux d'hébergement en cas d'évacuation, etc.)
- **FAITES RÉALISER un diagnostic** de vulnérabilité de votre maison
- **PRÉPAREZ votre kit d'urgence 72 heures** avec les objets et articles essentiels
- **PRÉVOYEZ les dispositifs de protection à installer :** sacs de sable, barrières amovibles (batardeaux) et le matériel pour surélever les meubles
- **AMÉNAGEZ une zone refuge** à l'étage, avec une ouverture permettant l'évacuation **OU IDENTIFIEZ** un lieu à proximité pour vous réfugier



Quand une inondation est annoncée et que l'eau monte

- **ÉLOIGNEZ-VOUS** des cours d'eau, des berges et des ponts
- **REPORTEZ** tous vos déplacements, que ce soit à pied ou en voiture
- **N'ALLEZ PAS CHERCHER** vos enfants à l'école ou à la crèche : ils y sont en sécurité
- **INFORMEZ-VOUS** sur les sites Météo-France et Vigicrues
- **INSTALLEZ** les dispositifs de protection, sans vous mettre en danger, et placez en hauteur les produits polluants
- **COUPEZ,** si possible, les réseaux de gaz, d'électricité et de chauffage
- **RÉFUGIEZ-VOUS** dans un bâtiment, en hauteur ou à l'étage, avec le kit d'urgence 72 heures
- **NE DESCENDEZ PAS** dans les sous-sols ou les parkings souterrains

Pendant toute la durée de l'inondation

NE PRENEZ PAS VOTRE VOITURE, 30 cm d'eau suffisent à emporter une voiture

ÉVITEZ DE TÉLÉPHONER afin de laisser les réseaux disponibles pour les secours

RESTEZ À L'ABRI, n'évacuez votre domicile que sur ordre des autorités

RESTEZ À L'ÉCOUTE des consignes des autorités

POUR EN SAVOIR PLUS : georisques.gouv.fr

© Illustration : Antoine Levesque - CITIZENTHESS

RÉPUBLIQUE FRANÇAISE
Liberté
Égalité
Fraternité



QUE FAIRE EN CAS DE...

SÉISME ?

Le séisme est le risque naturel majeur potentiellement le plus meurtrier, tant par ses effets directs (chutes d'objets et effondrement de bâtiments) qu'indirects (mouvements de terrain, tsunami, etc.).

Avant les secousses, préparez-vous

- **REPÉREZ les endroits où vous protéger :** loin des fenêtres, sous un meuble solide
- **FIXEZ les appareils et meubles lourds** pour éviter qu'ils ne soient projetés ou renversés
- **PRÉPAREZ VOTRE KIT D'URGENCE 72H** avec les objets et articles essentiels
- **FAITES RÉALISER UN DIAGNOSTIC de vulnérabilité** de votre bâtiment



Pendant les secousses

- **ABRITEZ-VOUS PRÈS D'UN MUR,** d'une structure porteuse ou sous des meubles solides
- **ELOIGNEZ-VOUS DES FENÊTRES** pour éviter les bris de verre
- Si vous êtes en rez-de-chaussée ou à proximité d'une sortie, **ÉLOIGNEZ-VOUS DU BÂTIMENT**
- **NE RESTEZ PAS PRÈS DES LIGNES ÉLECTRIQUES** ou d'ouvrages qui pourraient s'effondrer (ponts, corniches, ...)
- **EN VOITURE, NE SORTEZ PAS** et arrêtez-vous à distance des bâtiments
- **RESTEZ ATTENTIF :** après une première secousse, il peut y avoir des répliques



Après les secousses



SORTEZ DU BÂTIMENT, évacuez par les escaliers et éloignez-vous de ce qui pourrait s'effondrer



ELOIGNEZ-VOUS DES CÔTES et rejoignez les hauteurs : un séisme peut provoquer un tsunami



EVITEZ DE TÉLÉPHONER afin de laisser les réseaux disponibles pour les secours



RESTEZ À L'ÉCOUTE des consignes des autorités

POUR EN SAVOIR PLUS : georisques.gouv.fr

© Illustration : Antoine Levesque - CITIZEN PRESS

RÉPUBLIQUE FRANÇAISE

Liberté
Égalité
Fraternité



QUE FAIRE EN CAS D'...

Un accident industriel peut exposer la population et l'environnement à des effets thermiques, toxiques ou de surpression, jusqu'à plusieurs dizaines de kilomètres du lieu de l'accident.

ACCIDENT INDUSTRIEL ?

Si vous vivez dans une zone à risques industriels majeurs

- **DEMANDEZ À VOTRE MAIRIE les brochures d'information éditées par l'industriel en lien avec la préfecture :** elles informent sur les signaux d'alerte et indiquent la conduite à tenir
- **IDENTIFIEZ LE SIGNAL NATIONAL D'ALERTE pour le reconnaître en cas d'événement**
- **PRÉPAREZ VOTRE KIT D'URGENCE 72h** et munissez-vous de gros scotch

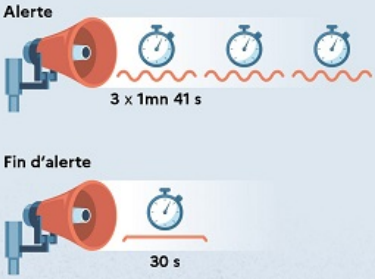

En cas d'accident industriel, dès que vous entendez le signal sonore d'alerte

- **METTEZ-VOUS À L'ABRI** dans un bâtiment en dur, fermez portes et fenêtres
- **CALFEUTREZ AVEC LE GROS SCOTCH LES OUVERTURES ET LES AÉRATIONS,** arrêtez la ventilation et la climatisation
- **SI VOUS ÊTES DANS VOTRE VÉHICULE,** gagnez un bâtiment le plus rapidement possible
- **N'ALLEZ PAS CHERCHER VOS ENFANTS,** ils sont pris en charge par les équipes pédagogiques ou les secours
- **ELOIGNEZ-VOUS DES FENÊTRES** afin de vous protéger des éclats de verre éventuels
- **EN CAS DE GÊNE RESPIRATOIRE** respirez à travers un linge humide



Jusqu'a la fin de l'alerte



RESTEZ À L'ÉCOUTE des consignes des autorités



ÉVITEZ DE TÉLÉPHONER afin de laisser les réseaux disponibles pour les secours



RESTEZ À L'ABRI, n'évacuez votre domicile que sur ordre des autorités



NE FUMEZ PAS, évitez toute flamme ou étincelle

POUR EN SAVOIR PLUS : georisques.gouv.fr

© Illustration : Antoine Leveque - CITIZEN PRESS